

MINISTERSTVO PRŮMYSLU A OBCHODU
NA FRANTIŠKU 32, 110 15 PRAHA 1

VÁŠ DOPIS ZNAČKY : -
ZE DNE : -
NAŠE ZNAČKA: 36865/97/6130
PID: MIPOX003ZJTK
VYŘIZUJE / LINKA: Ing. Falladová/2514
PRAHA dne: 11. 11. 1997

Věc:

R o z h o d n u t í
o odpisu zásob výhradního ložiska

Ministerstvo průmyslu a obchodu vydává podle § 14c odst. 1 zákona č. 44/1988 Sb., o ochraně a využití nerostného bohatství (horní zákon), v platném znění,
na základě návrhu Ministerstva životního prostředí, odboru geologické správy
ze dne 28. 8. 1997
čj. 650.1780/97
toto

r o z h o d n u t í :

Na výhradním ložisku
identifikační číslo ložiska
druh nerostu

Sovolusky 2
3 127400
pyrit

se vyjímá z evidence 292 116 kt nebilančních zásob.

Odůvodnění :

Návrh na odpis byl projednán na 5. zasedání komise pro odpisy zásob výhradních ložisek a pro posuzování návrhů na snížení úhrady z vydobytych nerostů, popř. na osvobození od této úhrady. Zápis z tohoto zasedání je k nahlédnutí v odboru surovinové politiky Ministerstva průmyslu a obchodu. Důvody odpisu těchto zásob odpovídají ust. § 14a odst. 3 horního zákona - není předpoklad jejich využití ani v budoucnosti.

Poučení :

Na toto rozhodnutí se nevztahují obecné předpisy o správním řízení.



RNDr. Richard N O U Z A, CSc.
ředitel odboru surovinové politiky

Návrh na zrušení chráněného ložiskového území (CHLÚ)

dle vyhlášky MŽP ČR č. 364/1992 Sb. o chráněných ložiskových územích
ze dne 29. května 1992

Název a sídlo organizace pověřené ochranou a evidencí výhradního ložiska:

Česká geologická služba - GEOFOND

Kostelní 26

170 00 P R A H A 7

IČO 00117650

Název chráněného ložiskového území: **LITOŠICE**

Základní údaje o výhradním ložisku:
název a číslo: **Sovolusky 2
3 127400**

druh nerostu: **pyrit**

rozsah a tvar ložiska:

Ložisko kyzových břidlic je uloženo v grafitických břidlicích středního algonkia Železných hor. Má podlouhlý tvar cca 4,5km krát 800 m a rozkládá se v prostoru Z od obce Litošice odkud sahá JV až směrem k obci Bumbálka. Má sklon podél podélné osy asi 45° k SV, mocnost kolísá od 15 m až přes 130 m. Tektonika je složitá, ložisko je intenzivně provrásněno a postiženo směrnou i příčnou tektonikou, v oblasti Sovolusk je dokonce po směrné dislokaci zdvojená mocnost. Hydrogeologické poměry jsou složité.

Rozhodnutí o stanovení CHLÚ: vydalo OBÚ Trutnov pod č.j. 2099/91/Vo/Ho ze dne 12.11.1991.

Souřadnice vrcholů CHLÚ a jeho plocha: viz příloha č.1

Plošná výměra CHLÚ je 3,682745 km².

<u>Okres - název:</u>	Kutná Hora	Pardubice
<u>kód :</u>	3205	3606


<u>Katastrální území - název:</u>	Litošice	Bumbálka	Semtěš u Bílého Podolí
<u>identifikační číslo:</u>	685852	771571	604101
	Sovolusky u Přelouče		
	604101		
	752 687		

Mapa povrchové situace: viz příloha č.1

Důvody pro zrušení CHLÚ:

Rozhodnutím Komise pro odpisy zásob výhradních ložisek č.j. 650.1780/97 ze dne 28.8.1997 byly odepsány veškeré zásoby ložiska formou vyjmutí z evidence. Výhradní ložisko Sovolusky 2 tím přestalo existovat a pominuly důvody jeho ochrany.

Ministerstvo
životního prostředí

 Toto rozhodnutí nabylo právní moci
dne 23. 9. 2002
odbor výkonu státní správy VI MŽP
dne 4. 10. 2002
..... (podpis)

V Hradci Králové 27. 8. 2002
Č.j.: 550/578/OVSS VI/02-Ti

Česká geologická služba – GEOFOND
Kostelní 26
170 00 Praha 7

ROZHODNUTÍ

Ministerstvo životního prostředí podle ustanovení § 17 odst. 6 a 7 zákona číslo 44/1988 Sb., o ochraně a využití nerostného bohatství v platném znění a podle § 4 vyhlášky MŽP ČR č. 364/1992 Sb., o chráněných ložiskových územích

rozhodlo

na základě návrhu České geologické služby – GEOFONDU ze dne 29. 7. 2002, zaevidovaného na odboru výkonu státní správy VI MŽP v Hradci Králové dne 1. 8. 2002 pod č.j. 578/02, v součinnosti s Obvodním báňským úřadem v Trutnově

o zrušení chráněného ložiskového území (CHLÚ) LITOŠICE

stanoveného rozhodnutím OBÚ Trutnov dne 12. 11. 1991 pod č.j. 2099/91/Vo/Ho na ložisku pyritu (kyzových břidlic) č. 3 127 400 Sovolusky 2 na ploše 3,682745 km².

Rozsah CHLÚ:

CHLÚ (kyzových břidlic) pyritu leží v katastrálním území obcí Bumbálka, Litošice a Sovolusky u Přelouče, okres Pardubice a Semtěš u Bílého Podolí, okres Kutná Hora. CHLÚ tvoří na povrchu uzavřený geometrický obrazec o 16 vrcholech, které jsou definovány souřadnicemi v platném souřadnicovém systému JTSK.

Označení vrcholu	x	y
A	1 064 200,00	667 975,00
B	1 063 885,00	667 405,00
C	1 064 270,00	667 180,00
D	1 064 085,00	666 880,00
E	1 065 070,00	666 350,00

F	1 065 200,00	666 570,00
G	1 066 625,00	665 580,00
H	1 066 720,00	665 425,00
I	1 067 180,00	665 670,00
J	1 068 065,00	665 100,00
K	1 068 055,00	665 635,00
L	1 067 095,00	666 450,00
M	1 066 965,00	666 290,00
N	1 066 475,00	666 545,00
O	1 066 200,00	666 820,00
P	1 064 663,00	667 868,00

Název a identifikační číslo kat. území a název a kód okresu a CZ NUTS, v němž se CHLÚ nachází:

Obec	IČUTJ	Okres	kód okresu	NUTS
Bumbálka	771571	Pardubice	3606	CZ 0532
Litošice	685852	Pardubice	3606	CZ 0532
Sovolusky u Přelouče	752681	Pardubice	3606	CZ 0532
Semtěš U Bílého Podolí	604101	Kutná Hora	3205	CZ 0215

O d ů v o d n ě n í

Návrh na zrušení CHLÚ pyritu Litošice, stanoveného rozhodnutím OBÚ v Trutnově dne 12. 11. 1991 pod č.j. 2099/91/Vo/Ho podala Česká geologická služba – GEOFOND Praha, Kostelní 26, a to na základě rozhodnutí komise pro odpisy zásob výhradních ložisek č.j. 650.1780/97 ze dne 28. 8. 1997, kterým byly odepsány veškeré zásoby ložiska formou vyjmutí z evidence. Výhradní ložisko Sovolusky 2 tím přestalo existovat a pominuly důvody jeho ochrany.

Proto bylo rozhodnuto, jak je ve výroku uvedeno.

Po nabytí právní moci tohoto rozhodnutí příslušné orgány státní správy odstraní hranici CHLÚ z územně plánovací dokumentace.

P o u č e n í o o d v o l á n í :

Proti tomuto rozhodnutí lze podat rozklad k Ministerstvu životního prostředí ve lhůtě 15 dnů ode dne jeho doručení, podáním učiněným k odboru výkonu státní správy

VI Ministerstva životního prostředí v Hradci Králové, Resslova 1229/2a, PSČ 500 02
(§ 61 odst. 1 zákona č. 71/1967 Sb., o správním řízení).



JUDr. Ing. Emil Rudolf
ředitel odboru výkonu státní správy

Příloha: mapová situace v měř. 1:50 000
s vymezením CHLÚ

Rozdělovník:

A: Účastníci řízení

I. Žadatel

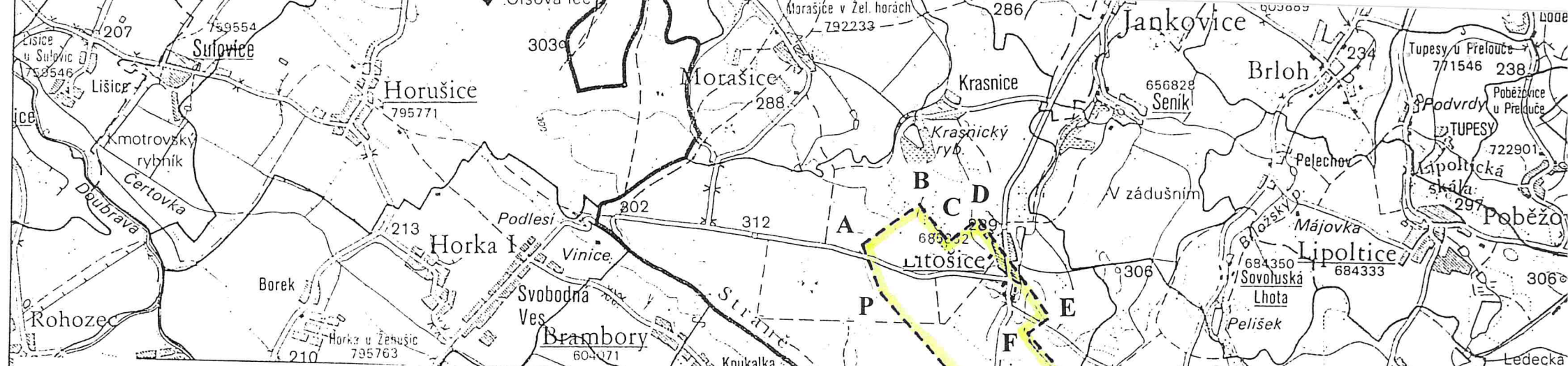
1. Česká geologická služba – GEOFOND, Kostelní 26, 170 00 Praha 7

II. Obce:

1. Litošice, okr. Pardubice
2. Turkovice, okr. Pardubice
3. Sovolusky u Přelouče, okr. Pardubice
4. Semtěš u Bílého Podolí, okr. Kutná Hora

B: Na vědomí – po nabytí právní moci

1. Obvodní báňský úřad Trutnov
2. MŽP – odbor geologie 630, Vršovická 65, Praha 10
3. Obecní úřad – stavební úřad, Choltice
4. MěÚ – stavební úřad, Přelouč
5. MěÚ – stavební úřad, Čáslav
6. Ministerstvo průmyslu a obchodu, odbor surovinové politiky, Na Františku 32
110 15 Praha 1
7. Okresní úřad – RRR, Pardubice
8. Okresní úřad – RŽP, Pardubice
9. Okresní úřad – RRR, Kutná Hora
10. Okresní úřad – RŽP, Kutná Hora
11. Krajský úřad Pardubického kraje, Pardubice
12. Krajský úřad Středočeského kraje, Praha



Příloha č. 1

CHLÚ Litošice

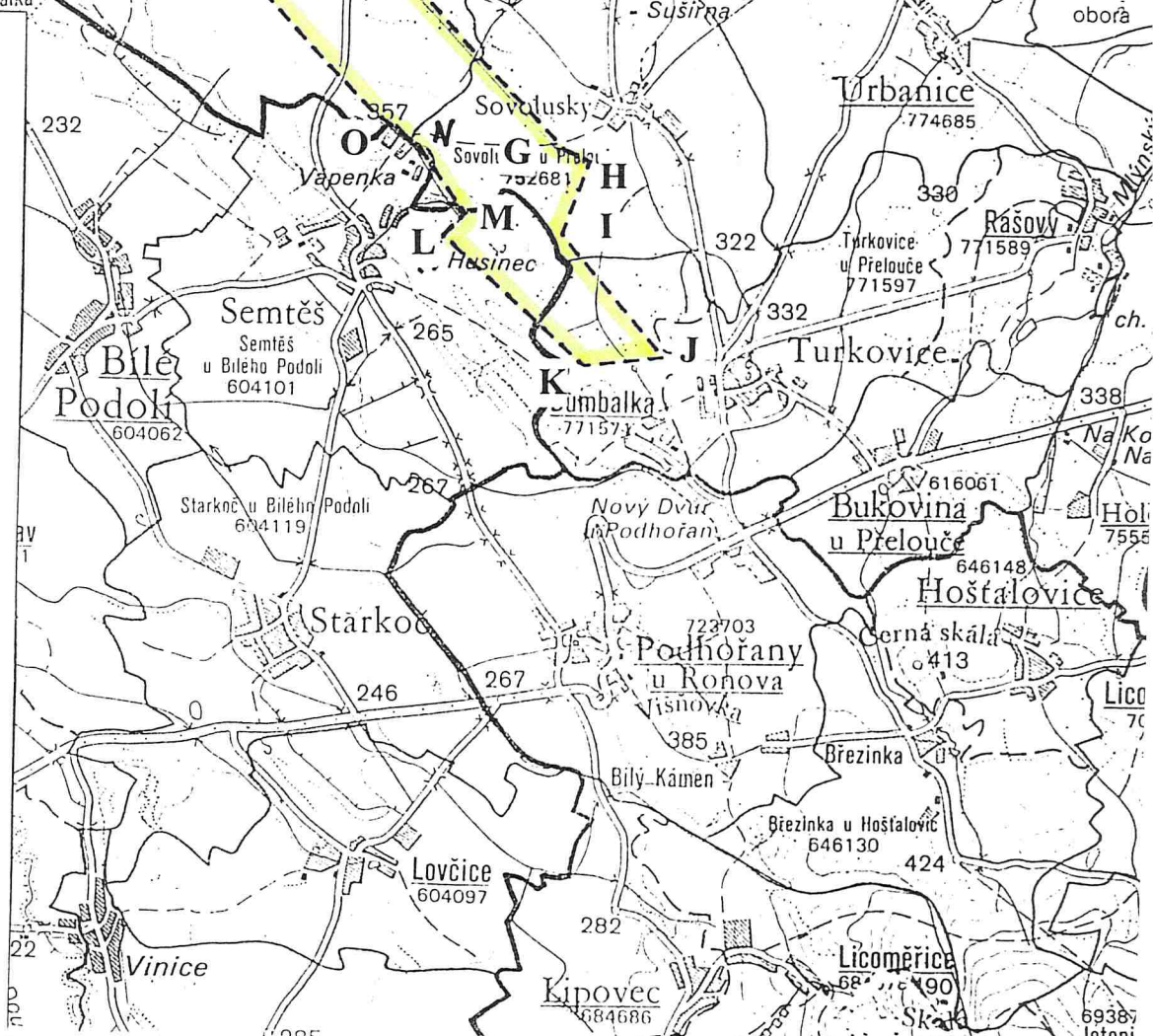
1 : 50 000

Mapa 13 - 41

	x	y
A	1064200,00	667975,00
B	1063885,00	667405,00
C	1064270,00	667180,00
D	1064085,00	666880,00
E	1065070,00	666350,00
F	1065200,00	666570,00
G	1066625,00	665580,00
H	1066720,00	665425,00
I	1067180,00	665670,00
J	1068065,00	665100,00
K	1068055,00	665635,00
L	1067095,00	666450,00
M	1066965,00	666290,00
N	1066475,00	666545,00
O	1066200,00	666820,00
P	1064663,00	667868,00

Novák

RNDr. Jaroslav Novák
oprávněný ověřovat dokumentaci
v souvislosti se stanovením
CHLÚ a dobývacích prostorů
dle osvědčení ČBÚ č.j. 2039/90



Plocha : 3,682745 km²