


Ministerstvo
životního prostředí

 Toto rozhodnutí nabylo právní moci
dne 23. 9. 2002
odbor výkonu státní správy VI MŽP
dne 4. 10. 2002
..... (podpis)

V Hradci Králové 27. 8. 2002
Č.j.: 550/578/OVSS VI/02-Ti

Česká geologická služba – GEOFOND
Kostelní 26
170 00 Praha 7

ROZHODNUTÍ

Ministerstvo životního prostředí podle ustanovení § 17 odst. 6 a 7 zákona číslo 44/1988 Sb., o ochraně a využití nerostného bohatství v platném znění a podle § 4 vyhlášky MŽP ČR č. 364/1992 Sb., o chráněných ložiskových územích

r o z h o d l o

na základě návrhu České geologické služby – GEOFONDU ze dne 29. 7. 2002, zaevidovaného na odboru výkonu státní správy VI MŽP v Hradci Králové dne 1. 8. 2002 pod č.j. 578/02, v součinnosti s Obvodním báňským úřadem v Trutnově

o zrušení chráněného ložiskového území (CHLÚ) LITOŠICE

stanoveného rozhodnutím OBÚ Trutnov dne 12. 11. 1991 pod č.j. 2099/91/Vo/Ho na ložisku pyritu (kyzových břidlic) č. 3 127 400 Sovolusky 2 na ploše 3,682745 km².

Rozsah CHLÚ:

CHLÚ (kyzových břidlic) pyritu leží v katastrálním území obcí Bumbálka, Litošice a Sovolusky u Přelouče, okres Pardubice a Semtěš u Bílého Podolí, okres Kutná Hora. CHLÚ tvoří na povrchu uzavřený geometrický obrazec o 16 vrcholech, které jsou definovány souřadnicemi v platném souřadnicovém systému JTSK.

| Označení vrcholu | x | y |
|------------------|--------------|------------|
| A | 1 064 200,00 | 667 975,00 |
| B | 1 063 885,00 | 667 405,00 |
| C | 1 064 270,00 | 667 180,00 |
| D | 1 064 085,00 | 666 880,00 |
| E | 1 065 070,00 | 666 350,00 |

| | | |
|---|--------------|------------|
| F | 1 065 200,00 | 666 570,00 |
| G | 1 066 625,00 | 665 580,00 |
| H | 1 066 720,00 | 665 425,00 |
| I | 1 067 180,00 | 665 670,00 |
| J | 1 068 065,00 | 665 100,00 |
| K | 1 068 055,00 | 665 635,00 |
| L | 1 067 095,00 | 666 450,00 |
| M | 1 066 965,00 | 666 290,00 |
| N | 1 066 475,00 | 666 545,00 |
| O | 1 066 200,00 | 666 820,00 |
| P | 1 064 663,00 | 667 868,00 |

Název a identifikační číslo kat. území a název a kód okresu a CZ NUTS, v němž se CHLÚ nachází:

| Obec | IČUTJ | Okres | kód okresu | NUTS |
|------------------------|--------|------------|------------|---------|
| Bumbálka | 771571 | Pardubice | 3606 | CZ 0532 |
| Litošice | 685852 | Pardubice | 3606 | CZ 0532 |
| Sovolusky u Přelouče | 752681 | Pardubice | 3606 | CZ 0532 |
| Semtěš U Bílého Podolí | 604101 | Kutná Hora | 3205 | CZ 0215 |

O d ů v o d n ě n í

Návrh na zrušení CHLÚ pyritu Litošice, stanoveného rozhodnutím OBÚ v Trutnově dne 12. 11. 1991 pod č.j. 2099/91/Vo/Ho podala Česká geologická služba – GEOFOND Praha, Kostelní 26, a to na základě rozhodnutí komise pro odpisy zásob výhradních ložisek č.j. 650.1780/97 ze dne 28. 8. 1997, kterým byly odepsány veškeré zásoby ložiska formou vyjmutí z evidence. Výhradní ložisko Sovolusky 2 tím přestalo existovat a pominuly důvody jeho ochrany.

Proto bylo rozhodnuto, jak je ve výroku uvedeno.

Po nabytí právní moci tohoto rozhodnutí příslušné orgány státní správy odstraní hranici CHLÚ z územně plánovací dokumentace.

P o u č e n í o o d v o l á n í :

Proti tomuto rozhodnutí lze podat rozklad k Ministerstvu životního prostředí ve lhůtě 15 dnů ode dne jeho doručení, podáním učiněným k odboru výkonu státní správy

VI Ministerstva životního prostředí v Hradci Králové, Resslova 1229/2a, PSČ 500 02
(§ 61 odst. 1 zákona č. 71/1967 Sb., o správním řízení).



JUDr. Ing. Emil Rudolf
ředitel odboru výkonu státní správy

Příloha: mapová situace v měř. 1:50 000
s vymezením CHLÚ

Rozdělovník:

A: Účastníci řízení

I. Žadatel

1. Česká geologická služba – GEOFOND, Kostelní 26, 170 00 Praha 7

II. Obce:

1. Litošice, okr. Pardubice
2. Turkovice, okr. Pardubice
3. Sovolusky u Přelouče, okr. Pardubice
4. Semtěš u Bílého Podolí, okr. Kutná Hora

B: Na vědomí – po nabytí právní moci

1. Obvodní báňský úřad Trutnov
2. MŽP – odbor geologie 630, Vršovická 65, Praha 10
3. Obecní úřad – stavební úřad, Choltice
4. MěÚ – stavební úřad, Přelouč
5. MěÚ – stavební úřad, Čáslav
6. Ministerstvo průmyslu a obchodu, odbor surovinové politiky, Na Františku 32
110 15 Praha 1
7. Okresní úřad – RRR, Pardubice
8. Okresní úřad – RŽP, Pardubice
9. Okresní úřad – RRR, Kutná Hora
10. Okresní úřad – RŽP, Kutná Hora
11. Krajský úřad Pardubického kraje, Pardubice
12. Krajský úřad Středočeského kraje, Praha



Příloha č. 1

CHLÚ Litošice

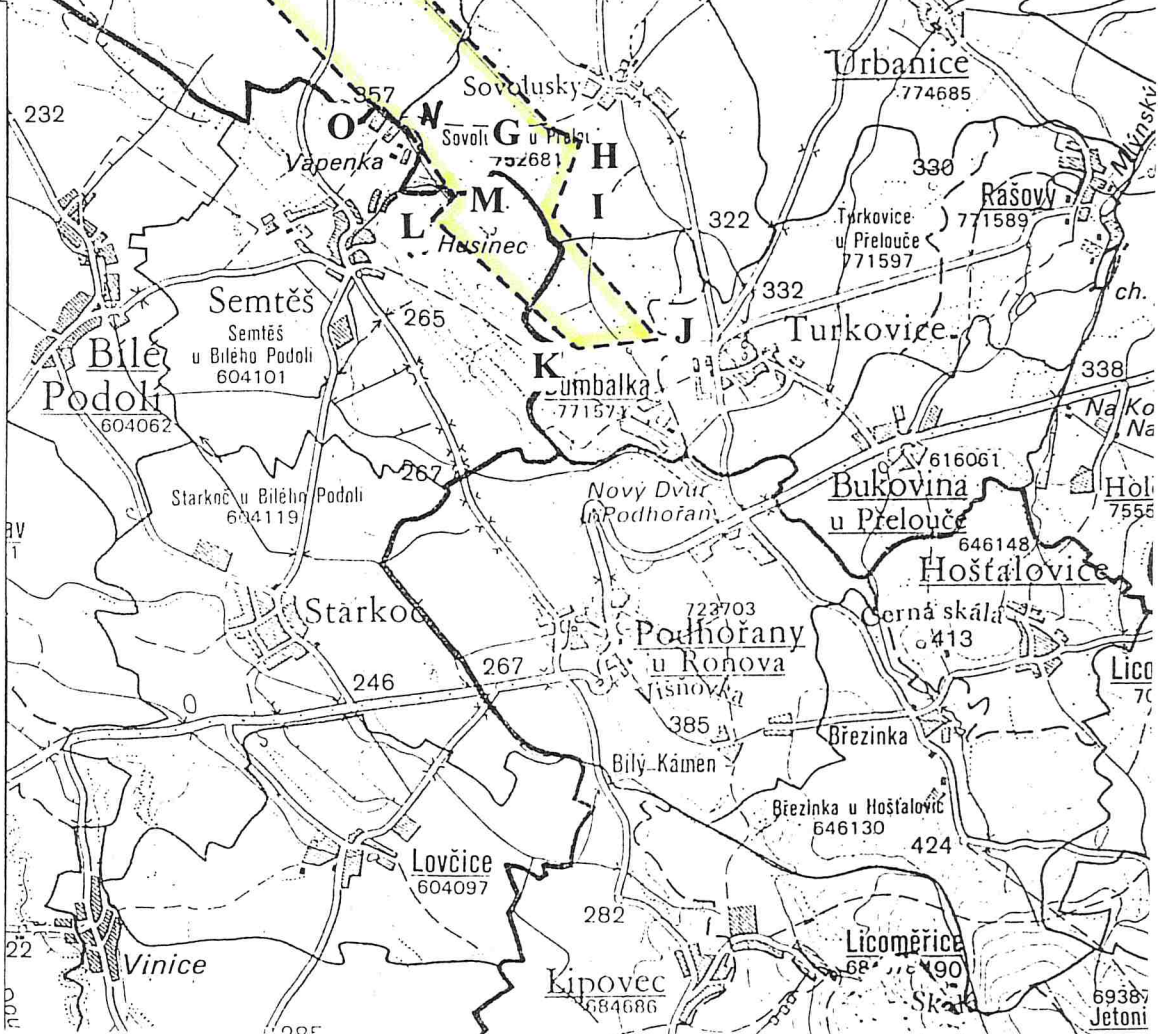
1 : 50 000

Mapa 13 - 41

| | x | y |
|---|------------|-----------|
| A | 1064200,00 | 667975,00 |
| B | 1063885,00 | 667405,00 |
| C | 1064270,00 | 667180,00 |
| D | 1064085,00 | 666880,00 |
| E | 1065070,00 | 666350,00 |
| F | 1065200,00 | 666570,00 |
| G | 1066625,00 | 665580,00 |
| H | 1066720,00 | 665425,00 |
| I | 1067180,00 | 665670,00 |
| J | 1068065,00 | 665100,00 |
| K | 1068055,00 | 665635,00 |
| L | 1067095,00 | 666450,00 |
| M | 1066965,00 | 666290,00 |
| N | 1066475,00 | 666545,00 |
| O | 1066200,00 | 666820,00 |
| P | 1064663,00 | 667868,00 |

Novák

RNDr. Jaroslav Novák
oprávněný ověřovat dokumentaci
v souvislosti se stanovením
CHLÚ a dobývacích prostorů
dle osvědčení ČBU č.j. 2039/90



Plocha : 3,682745 km²

MINISTERSTVO ŽIVOTNÍHO PROSTŘEDÍ

100 10 Praha - Vršovická 65


Dle rozdělovníku

Váš dopis značky/ze dne Naše značka Vyřizuje / linka HRADEC KRÁLOVÉ
550/578-2/OVSS-VI/02-Ti RNDr.Tichý/495220654 8. 10. 2002

Věc :

Oznámení o nabytí právní moci

Oznamujeme Vám že rozhodnutí MŽP č.j. 550/578/OVSS-VI/02-Ti ze dne 27. 8. 2002, kterým bylo zrušeno chráněné ložiskové území Litošice, nabylo dnem **23. 9. 2002** právní moci.


JUDr. Ing. Emil Rudolf
ředitel odboru výkonu státní správy

Rozdělovník:

Česká geologická služba – GEOFOND, Kostelní 26, 170 00 Praha 7
Obec Litošice, okr. Pardubice
Obec Turkovice, okr. Pardubice
Obec Sovolusky u Přelouče, okr. Pardubice
Obec Semtěš u Bílého Podolí, okr. Kutná Hora

pracoviště Hradec Králové
Resslova 1229/2a, 500 02

Telefon
495 773 111

Fax
495 212 817

E-mail
ouhk@env.cz

Návrh na zrušení chráněného ložiskového území (CHLÚ)

dle vyhlášky MŽP ČR č. 364/1992 Sb. o chráněných ložiskových územích
ze dne 29. května 1992

Název a sídlo organizace pověřené ochranou a evidencí výhradního ložiska:

Česká geologická služba - GEOFOND

Kostelní 26

170 00 P R A H A 7

IČO 00117650

Název chráněného ložiskového území: **LITOŠICE**

Základní údaje o výhradním ložisku: **Sovolusky 2**
název a číslo: **3 127400**

druh nerostu: pyrit

rozsah a tvar ložiska:

Ložisko kyzových břidlic je uloženo v grafitických břidlicích středního algonkia Železných hor. Má podlouhlý tvar cca 4,5km krát 800 m a rozkládá se v prostoru Z od obce Litošice odkud sahá JV až směrem k obci Bumbálka. Má sklon podél podélné osy asi 45° k SV, mocnost kolísá od 15 m až přes 130 m. Tektonika je složitá, ložisko je intenzivně provrášněno a postiženo směrnou i příčnou tektonikou, v oblasti Sovolusk je dokonce po směrné dislokaci zdvojená mocnost. Hydrogeologické poměry jsou složité.

Rozhodnutí o stanovení CHLÚ: vydalo OBÚ Trutnov pod č.j. 2099/91/Vo/Ho ze dne 12.11.1991.

Souřadnice vrcholů CHLÚ a jeho plocha: viz příloha č.1

Plošná výměra CHLÚ je 3,682745 km².

Okres - název: Kutná Hora Pardubice
kód : 3205 3606

Katastrální území - název: Litošice Bumbálka Semtěš u Bílého Podolí
identifikační číslo: 685852 771571 604101
Sovolusky u Přelouče
604101
752 687

Mapa povrchové situace: viz příloha č.1

Důvody pro zrušení CHLÚ:

Rozhodnutím Komise pro odpisy zásob výhradních ložisek č.j. 650.1780/97 ze dne 28.8.1997 byly odepsány veškeré zásoby ložiska formou vyjmutí z evidence. Výhradní ložisko Sovolusky 2 tím přestalo existovat a pominuly důvody jeho ochrany.